



Città di Villa San Giovanni
Città Metropolitana di Reggio di Calabria

N. 15 del 08/02/2018

OPERAZIONI DI DISINNESCO, TRASPORTO E BRILLAMENTO
ORDIGNO BELLICO RINVENUTO IN VIA STAZIONE VECCHIA

ORDINANZA DI EVACUAZIONE DEL GIORNO 18 FEBBRAIO 2018 DI TUTTA LA POPOLAZIONE PRESENTE NEGLI EDIFICI E NELLE AREE SITUATE IN UN RAGGIO DI METRI 763 DAL PUNTO IN CUI E' UBICATO L'ORDIGNO E CONSEGUENTE DISCIPLINA DELLA CIRCOLAZIONE STRADALE

IL COMMISSARIO PREFETTIZIO

PREMESSO:

CHE in data 23 gennaio 2018, durante la realizzazione dei lavori di una condotta fognaria, in via Stazione vecchia è stato rinvenuto un ordigno residuo bellico, che minaccia la pubblica e privata incolumità;

CHE gli artificieri dell'Esercito Italiano, di stanza a Castrovillari, dopo aver ispezionato il residuo bellico, nel corso delle riunioni tenutesi presso la Prefettura di Reggio Calabria in data 26 gennaio e 2 febbraio, hanno rappresentato la necessità di un intervento di innocuizzazione (spolettamento) in loco e successivo trasferimento in altra sede ed evacuazione degli abitanti in un raggio di m. 763 durante dette attività,;

CHE con proprio decreto n.15 del 02/02/2018 è stato istituito il COC;

CHE è necessario disporre, a cura della Polizia Locale e con il concorso delle Forze dell'ordine, l'evacuazione ed il presidio della zona interessata, nonché la definizione e l'attuazione del dispositivo di interdizione veicolare e pedonale del traffico;

CONSIDERATO CHE:

- si rende perciò necessario provvedere all'evacuazione degli edifici ricadenti nell'area interessata, per il tempo strettamente necessario alle operazioni di rimozione dell'ordigno, dalle ore 05.,00 del giorno 18 febbraio 2018 e fino al termine delle operazioni;
- dovrà essere assicurata la massima diffusione delle informazioni e notizie utili all'assistenza alla popolazione interessata dallo sgombero;

VISTI:

- gli art. 50 e 54 del D.Lgs. 18.8.2000, n. 267;
- l'art. 15 della Legge n. 225/1992;
- gli articoli 5, 6, 7 e 9 del D.Lgs. n. 285/1992;



ORDINA

1. Nel giorno di **DOMENICA 18 FEBBRAIO 2018, a partire dalle ore 5,00 e fino al termine delle operazioni**, tutte le persone residenti, dimoranti ed operanti nelle aree comprese nella zona delimitata dalla circonferenza avente raggio di metri 763 dal punto ove si trova l'ordigno bellico e perimetrata con colorazione rossa nell'allegata planimetria dovranno sgomberare con i propri mezzi trasferendosi fuori dalla zona di potenziale pericolo che sarà delimitata con apposite transenne presidiate e posti di blocco stradale. Nella sopracitata zona è vietato l'accesso alle persone e ad ogni tipo di veicolo **dalle ore 7,00 fino al termine delle operazioni**, eccetto i mezzi autorizzati.
2. Coloro che si recheranno con mezzi propri in altra zona della città non interessata allo sgombero, presso luoghi privati, lo dovranno fare entro e non oltre le ore 7,00 al fine di evitare intralci alla circolazione. .
3. Coloro che invece intendono recarsi con i mezzi messi a disposizione dall'amministrazione comunale al Centro di accoglienza presso l'Istituto Alberghiero Turistico e presso l'Istituto Superiore "Nostro - Repaci" siti in Via A. De Gasperi, dovranno attenersi scrupolosamente alle seguenti disposizioni:
 - a) Prepararsi dalle ore 5.00 ad uscire di casa in modo da evitare affollamenti e conseguenti code;
 - b) Portare con se solamente ciò che potrà servire per la giornata non dimenticando medicinali che abitualmente vengono assunti nell'arco della giornata;
 - c) *Non usare assolutamente il proprio mezzo di trasporto per recarsi al punto di riunione da dove partiranno con i mezzi messi a disposizione dall'Amministrazione;*
 - d) Ogni persona dovrà raggiungere il punto di riunione così come di seguito indicato:

PUNTO DI RIUNIONE -PIAZZALE DELLE ERBE, luogo dove confluiranno, lasciando la propria abitazione, le famiglie residenti in via Nazionale dal civ. 379 al civ. 469 e dal civ. 338 al civ. 424; via 2 Novembre; via Dell'Anatra; via De Gasperi; via Bottaro; Trav. A di via Bottaro; vico Del Silenzio; Piazzale Delle Erbe; I

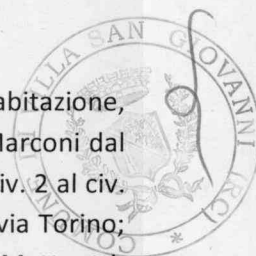
I residenti saranno accompagnati e fatti salire sul BUS individuato con la lettera A

PUNTO DI RIUNIONE - PIAZZA VALSESIA, luogo dove confluiranno, lasciando la propria abitazione, le famiglie residenti in via Stazione Vecchia; via Monsignor Bergamo; via Ravenna; via Marconi dal civ. 31 al civ. 91 e dal civ. 28 al civ. 88; via Ammiraglio Curzon dal civ. 11 al civ. 73 e dal civ. 2 al civ. 42; via Garibaldi dal civ. 27 al civ. 73 e dal civ. 48 al civ. 80; via Asilo; via Delle Filande; via Torino; Trav. A di via Torino; vico Spizzica; via Padova; via Mazzini; via Matteotti; Trav. A e B di via Matteotti; Trav. A di via Marconi;

I residenti saranno accompagnati e fatti salire sul BUS individuato con la lettera B

PUNTO DI RIUNIONE - PIAZZA ROSARIO, riguarderà le famiglie residenti; via Siena dal civ. 1 al civ. 29 e dal civ. 2 al civ. 16; via Francesco Bal; via Giovanni Calì; via Carso; via Monte Cimone; via Monte S. Caterina; via Monte S. Gabriele; via Monte S. Marco; via Umberto I° dal civ. 31 al civ. 67 e dal civ. 64 al civ. 96; via Verdi; via Puccini; Piazza Rosario; via Rosario; viale Italia dal civ. 1 al civ. 19 e dal civ. 2 al civ. 26; via 2 Settembre; via Etna; via Roma; Trav. A e B di via Roma; via Fontana Vecchia; Trav. Privata Caracciolo; via Gondar; trav. A e B di via Gondar; via Pasubio; via Giarabub; via Del Medico; via Salina; via Lipari; vico Scidà; via Petrarca; vico Isabella; via Tramontana; via Bellini; via Alfieri; via Nazionale dal civ. 653 al civ. 705 e dal civ. 580 al civ. 634; via Lodola; via Cilea; via Lupina; via Nino Bixio (ex via Carcere Vecchio);

I residenti saranno accompagnati e fatti salire sul BUS individuato con la lettera C



PUNTO DI RIUNIONE - PIAZZA DEI PARLAMENTI, riguarderà le famiglie residenti nelle Vie : Trav. A Privata Caracciolo; via Giudice Scopelliti; via Diana; vico Diana; via Alpina; via Aquila; vico Aquila; via Adorno; via Falco; vico Merlo; via Usignolo; vico Usignolo; via Giulia; Piazza dei Parlamenti; via Nazionale dal civ. 471 al civ. 573 e dal civ. 426 al civ. 520;

I residenti saranno accompagnati e fatti salire sul BUS individuato con la lettera D

PUNTO DI RIUNIONE - PIAZZA MUNICIPIO, riguarderà le famiglie residenti nelle Vie : via Garibaldi dal civ. 1 al civ. 25 e dal civ. 2 al civ. 44; via Santa Croce; trav. A di via Santa Croce; vico Fagiario; via Nazionale dal civ. 575 al civ. 651 e dal civ. 522 al civ. 578;

I residenti saranno accompagnati e fatti salire sul BUS individuato con la lettera E

PUNTO DI RIUNIONE - PIAZZA IMMACOLATA, riguarderà le famiglie residenti nelle Vie : via Marconi dal civ.95 al civ. 107 e dal civ. 90 al civ. 94; via Ammiraglio Curzon dal civ. 75 al civ. 95 e dal civ. 52 al civ. 78; via Marinai D'Italia; via Riviera; Trav. Privata A di via Riviera; via Milano; via San Martino; via Solferino; via Pavia; via Vitaliano Delfino; via Ivrea; via Cuneo; via Lodi; via Atrio Vercelli; via Novara; via Vercelli; via Caprera; via Como; via Magenta; via Bezzecca; via Custoza; via Amendola; via Lecco; via Mentana; via Venezia; Atrio Novara; viale Tommaso Campanella; Piazza Duomo; via Micene; via Don Luigi Nostro; via Salvo D'Acquisto; Lungomare Cenide; viale Rocco Larussa; via Mariano Meligrana; via Corrado Alvaro; Trav. Privata Zagarella; Trav. Privata Santoro; Trav. Privata Leonardo Da Vinci; via La Volta;

I residenti saranno accompagnati e fatti salire sul BUS individuato con la lettera F

PUNTO DI RIUNIONE- PARCHEGGIO ANTISTANTE PARCO ROBINSON, riguarderà le famiglie residenti nelle Vie: via Siena dal civ. 31 al civ. 43 e dal civ. 18 al civ. 34; via Zanotti Bianco; trav. A di via Zanotti Bianco; via Polinca; via Solaro Inferiore dal civ. 2 al civ. 12; via Nazionale dal civ.715 al civ. 831 e dal civ. 638 al civ. 724; via Griso; vico Santoro; via Pietro Lofaro;

I residenti saranno accompagnati e fatti salire sul BUS individuato con la lettera G

PUNTO DI RIUNIONE- PIAZZA STAZIONE, riguarderà le famiglie residenti nelle Vie; via Garibaldi dal civ. 75 al civ. 85 e dal civ. 82 al civ. 108; viale Italia dal civ.21 al civ. 47 e dal civ. 28 al civ. 74; via Marconi dal civ. 1 al civ.29 e dal civ. 2 al civ. 26; via Ammiraglio Curzon dal civ. 1 al civ. 9; via Verona; via Brindisi; via Bari; Piazza Stazione; largo Salvatore Delfino; via Solaro Inferiore dal civ. 22 al civ. 34;


I residenti saranno accompagnati e fatti salire sul BUS individuato con la lettera H

4. Nella zona sottoposta ad evacuazione entro i tempi indicati ai punti 1) e 2) dovranno essere chiusi i rubinetti del gas metano dei singoli apparecchi domestici. E' fatto obbligo che le imposte, gli scuri o simili siano chiusi e di spegnere le luci.

5. E' fatto obbligo a tutte le persone di osservare le disposizioni impartite nella zona delle operazioni dagli agenti e dai funzionari incaricati dell'esecuzione della presente ordinanza; l'inosservanza alle disposizioni impartite dalla presente ordinanza o dai funzionari agenti o incaricati della sorveglianza nella zona delle operazioni saranno perseguite a norma di legge.

6. La presenza di persone allettate o di disabili privi di possibilità di trasferimento con mezzi privati presenti nell'area da evacuare, deve essere segnalata ai seguenti numeri telefonici: 0965/702713 - 702714, 0965/794342 (polizia Locale) precisando:

- nome, cognome e data di nascita della persona da trasportare;



• indirizzo e recapito telefonico; • problematiche sanitarie e terapie in atto; • nominativo e recapito telefonico di una persona di riferimento per eventuali contatti.


7. E' altresì disposta la seguente disciplina della circolazione veicolare:

• Chiusura delle seguenti strade comunali:

STRADE COMUNALI INTERESSATE ALLA CHIUSURA	CIVICO	
	Dispari	Pari
VIA STAZIONE VECCHIA	Tutta	
LARGO SALVATORE DELFINO	Tutta	
VIA MONS BERGAMO	Tutta	
VIA RAVENNA	Tutta	
VIA MARCONI	Tutta	
TRAV. A DI VIA MARCONI	Tutta	
VIA AMM. CURZON	Tutta	
VIA ASILO	Tutta	
VIA DELLE FILANDE	Tutta	
VIA DELLE SCALE	Tutta	
VIA GARIBALDI	Tutta	
VIA SIENA	Tutta	
VIA FRANCESCO BAL	Tutta	
VIA BADEN POWELL	Tutta	
VIA ZANOTTI BIANCO	Tutta	
TRAV. PRIV. A di VIA ZANOTTI BIANCO	Tutta	
VIA GIOVANNI CALI'	Tutta	
VIA CARSO	Tutta	
VIA MONTE CIMONE	Tutta	
VIA MONTE S. CATERINA	Tutta	
VIA MONTE S. GABRIELE	Tutta	
VIA MONTE S. MARCO	Tutta	
VIA UMBERTO I	da 31 a 67	da 64 a 96
VIA VERDI	Tutta	
VIA PUCCINI	Tutta	
PIAZZA ROSARIO	Tutta	
VIA ROSARIO	Tutta	
VIALE ITALIA	Tutta	
VIA VERONA	Tutta	
VIA BRINDISI	Tutta	
VIA BARI	Tutta	
PIAZZA STAZIONE	Tutta	
VIA SOLARO INFERIORE	Tutta	
VIA MARINAI D'ITALIA	Tutta	
VIA 2 SETTEMBRE	Tutta	
VIA ETNA	Tutta	
VIA ROMA	da 1 a 87	da 2 a 96
TRAV. A e B di VIA ROMA	Tutta	
VIA FONTANA VECCHIA	Tutta	



VIA TRAV. PRIV. CARACCILOLO	Tutta	
VIA TRAV. A DI PRIV. CARACCILOLO	Tutta	
VIA GONDAR	Tutta	
TRAV. A e B di VIA GONDAR	Tutta	
VIA PASUBIO	Tutta	
VIA GIARABUB	Tutta	
VIA DEL MEDICO	Tutta	
VIA SALINA	Tutta	
VIA LIPARI	Tutta	
VICO SCIDA'	Tutta	
VIA PETRARCA	Tutta	
VICO ISABELLA	Tutta	
VIA TRAMONTANA	Tutta	
VIA SANTA CROCE	Tutta	
TRAV. A di VIA SANTA CROCE	Tutta	
VIA BELLINI	Tutta	
VIA ALFIERI	Tutta	
VICO FAGIANO	Tutta	
VIA TORINO	Tutta	
TRV. A di VIA TORINO	Tutta	
VICO SPIZZICA	Tutta	
VIA PADOVA	Tutta	
VIA MAZZINI	Tutta	
VIA MATTEOTTI	Tutta	
TRAV. A e B di VIA MATTEOTTI	Tutta	
VIALE GIUDICE SCOPELLITI	Tutta	
VIA RIVIERA	Tutta	
TRAV. PRIV. A di VIA RIVIERA	Tutta	
VIA DIANA	Tutta	
VICO DIANA	Tutta	
VIA ALPINA	Tutta	
VIA AQUILA	Tutta	
VICO AQUILA	Tutta	
VIA ADORNO	Tutta	
VIA FALCO	Tutta	
VICO MERLO	Tutta	
VIA USIGNOLO	Tutta	
VICO USIGNOLO	Tutta	
VIA GIULIA	Tutta	
PIAZZA DEI PARLAMENTI	Tutta	
VIA NAZIONALE	da 379 a 831	da 338 a 724
VIA 2 NOVEMBRE	Tutta	
VIA MILANO	Tutta	
VIA SAN MARTINO	Tutta	



VIA SOLFERINO	Tutta	
VIA PAVIA	Tutta	
VIA VITALIANO DELFINO	Tutta	
VIA IVREA	Tutta	
VIA CUNEO	Tutta	
VIA LODI	Tutta	
VIA ATRIO VERCELLI	Tutta	
VIA NOVARA	Tutta	
VIA VERCELLI	Tutta	
VIA CAPRERA	Tutta	
VIA COMO	Tutta	
VIA MAGENTA	Tutta	
VIA BEZZECA	Tutta	
VIA CUSTOZA	Tutta	
VIA AMENDOLA	Tutta	
VIA LECCO	Tutta	
VIA MENTANA	Tutta	
VIA VENEZIA	Tutta	
ATRIO NOVARA	Tutta	
VIALE TOMMASO CAMPANELLA	Tutta	
VIA CAMPANELLA	Tutta	
PIAZZALE DELLE ERBE	Tutta	
PIAZZA DUOMO	Tutta	
VIA DUOMO	Tutta	
VIA MICENE	Tutta	
VIA DON LUIGI NOSTRO	Tutta	
VIA SALVO D'ACQUISTO	Tutta	
LUNGOMARE CENIDE	da 1 a 3	
VIALE ROCCO LA RUSSA	da 1 a 61	da 2 a 98
VIA MARIANO MELIGRANA	Tutta	
VIA CORRADO ALVARO	da 1 a 41	da 2 a 32
TRAV. PRIV. ZAGARELLA	Tutta	
TRAV. PRIV. SANTORO (TR.PR. ROSARIO VILLARI)	Tutta	
TRAV. PRIV. VIA L. DA VINCI	Tutta	
VIA LA VOLTA	da 1 a 33	da 2 a 16
VIA NUOVA VIA LA VOLTA	Tutta	
VIA DELL'ANATRA	Tutta	
VIA A. DE GASPERI	da 1 a 25	da 2 a 32
VIA BOTTARO	da 1 a 27	da 2 a 30
TRAV. A di VIA BOTTARO	Tutta	
VICO DEL SILENZIO	Tutta	
VIA LODOLA	Tutta	
VIA CILEA	Tutta	
VIA LUPINA		da 2 a 4
VIA CARCERE VECCHIO	Tutta	



VIA NINO BIXIO	Tutta	
VIA POLINCA	Tutta	
VIA GRISO	da 1 a 5	da 2 a 4
VICO SANTORO		civ. 2
VIA PIETRO LO FARO	Tutta	

8. Successivamente alla dichiarazione di cessato pericolo che le Autorità militari comunicheranno al termine delle operazioni, le persone evacuate potranno rientrare nelle proprie abitazioni e nei propri locali.

9. Durante il periodo di evacuazione i locali dell'edificio scolastico Istituto Professionale Alberghiero Turistico e Istituti Superiori "Nostro – Repaci" saranno allestiti per l'accoglienza e l'assistenza alla popolazione che vorrà ivi recarsi.

10. Il Responsabile della Polizia Locale è incaricato di provvedere alla definizione e all'attuazione del dispositivo di interdizione del traffico pedonale e veicolare, nonché, con il concorso delle Forze dell'ordine, all'evacuazione ed al presidio della zona interessata, nonché a comunicare, con sufficiente anticipo alle società erogatrici di sostanze infiammabili la necessità di bonificare i serbatoi fuori terra contenenti le medesime sostanze.

11. Il Coordinatore della Protezione Civile Geom. Mario Barresi è incaricato di coordinare tutti gli interventi di competenza comunale e di adottare ogni provvedimento necessario ad assicurare l'assistenza e l'informazione alla popolazione.

12. E' compito della Polizia Locale e delle altre Forze dell'ordine presenti sul territorio, di presidiare la zona interdetta alla circolazione ai fini dell'esatta osservanza del presente provvedimento.

13. La presente Ordinanza è resa nota mediante:

- la pubblicazione sul sito internet istituzionale del Comune: <http://www.comune.villasangiogiovanni.rc.it>;
- la pubblicazione all'Albo pretorio online
- l'affissione di manifesti.

LA PRESENTE ORDINANZA ASSUME LA VALENZA DI NOTIFICA PER PUBBLICO PROCLAMA AI SENSI E PER GLI EFFETTI DELL'ART. 150 DEL CODICE P.C. ED OGNI CITTADINO INTERESSATO È TENUTO AD OTTEMPERARVI ED A DIFFONDERNE I CONTENUTI. LA SUA VIOLAZIONE COMPORTA DENUNCIA ALL'AUTORITÀ GIUDIZIARIA AI SENSI DELL'ART. 650 DEL CODICE PENALE.

14. A norma dell'art. 3, comma 4, della Legge n. 241/90 si avvisa che avverso la presente Ordinanza chiunque vi abbia interesse potrà ricorrere, entro 60 giorni dalla sua pubblicazione all'Albo pretorio del Comune, al TAR competente.

15. Si dispone l'invio del presente provvedimento:

- Alla Presidenza del Consiglio dei Ministri – Dipartimento della Protezione Civile – Via Ulpiano 1 – **Roma**
protezionecivile@pec.governo.it

- al Sig. Prefetto di Reggio Calabria protocollo.prefrc@pec.interno.it

-Al Sig. Presidente della Giunta Regionale – Catanzaro;

Al Sig. Sindaco della Città Metropolitana – Reggio Calabria

-Al Sig. Questore di Reggio Calabria gab.quest.rc@pecps.poliziadistato.it

Al Sig. Comandante Provinciale dei Carabinieri di Reggio Calabria trc20098@pec.carabinieri.it

Al Sig. Comandante Provinciale della Guardia di Finanza di Reggio Calabria

Al Sig. Comandante Vigili del Fuoco di Reggio Calabria;

Al Sig. Dirigente Polizia Stradale – Reggio Calabria

Al Sig. Dirigente Polizia Ferroviaria – Reggio Calabria

Al Sig. Dirigente del Commissariato di P.S. di Villa San Giovanni

al Sig. Comandante la Compagnia Carabinieri di Villa San Giovanni;



Al Sig. Comandante della Tenenza della Guardia di Finanza di Villa San Giovanni
Al Sig. Comandante della Polizia Metropolitana – Reggio Calabria;
Al Sig. Dirigente U.O.A. Protezione Civile Regione Calabria - Catanzaro;
Al Sig. Direttore Generale dell’Azienda Sanitaria Provinciale - Reggio Calabria
Al Sig. Direttore Generale del Grande Ospedale Metropolitan “Bianchi – Melacrino – Morelli”
Al Sig. Dirigente della Società ENEL Distribuzione
- alla Guardia Costiera di Villa San Giovanni;
- Alla Croce Rossa Italiana – sala Operativa Nazionale **ROMA** son@cri.it – son@cert.cri.it
Alle Ferrovie dello Stato
- Rete Ferroviaria Italia;
- Protezione Aziendale - **REGGIO CALABRIA**
Alla Società Blufferries blufferries@legalmail.it

Alla Società di Navigazione “Caronte e Tourist Ferry – Boat

Al Compartimento Anas SpA
- Viabilità
- Autostrada A2 del Mediterraneo - **COSENZA**

Alla C.P.L. GAS Via R. Larussa – **Villa San Giovanni**

Al Presidente della Croce Rossa Italiana
Regionale **CATANZARO**

al Responsabile della Polizia Locale – **Villa San Giovanni**

Al Responsabile del Settore Tecnico – **Villa San Giovanni**

Al Responsabile della Protezione civile comunale – **Villa San Giovanni**

16. A norma dell’art. 8 della Legge n. 241/1990 si rende noto che il Responsabile del procedimento è il Responsabile del Settore Tecnico, Geom. Giancarlo Trunfio.

Villa San Giovanni li 08/ 02/2018

Il Commissario Prefettizio

Dr. Vittorio Saladino

